

Seminár pre žiadateľov o nenávratný finančný príspevok z programu INTERREG V-A SK-CZ



Dobré plánovanie je základ úspechu.

- Čo chceme dosiahnuť / O čo nám ide?
- Čo chceme odkomunikovať / Ako chceme prezentovať?
- Kto je naša cieľová skupina / Kto bude benefitovať z projektu?
- Ako dosiahneme náš cieľ?



Východiskový bod

- Výzva/Príležitosť *VS* Potreba
- Moja Potreba *VS* Spoločná Potreba



Idea projektu

Zadefinovanie východiskovej situácie – počiatočný stav infraštruktúry, atď. (s odkazom na relev. dáta)

Spoločný návrh riešenia

Realizovateľnosť plánovaného návrhu

Súlad s programom – je tento Program pre nás vhodný?

SPÄTNÁ VÄZBA (odporúčaná je konzultácia s STS)

ÁNO – môžeme začať pripravovať projekt.



NIE – hľadať iné zdroje financovania/ opätovne preanalýzovať spoločné problémy.

Štruktúra úspešného projektu

- ✓ **Diagnostika problému**
- ✓ **Pridaná hodnota spolupráce** – orientácia na výsledky, ktoré nie je možné dosiahnuť individuálne
- ✓ **Európska pridaná hodnota projektu**
- ✓ **Kritéria spolupráce** – spoločná príprava, spoločná realizácia, spoločný personál, spoločné financovanie
- ✓ **Cezhraničný dopad** – výsledky a prospech pre partnerov z oboch strán hranice, synergický efekt, komplexné riešenie, nie zrkadlový projekt + 4 kategórie dopadov ŽoNFP (spoločenský, na cieľové skupiny, finančný a územný)
- ✓ **Dôraz na výsledky** – riešenie identifikovaného problému, plánované výsledky Programu
- ✓ **Pripravenosť** – formálna a právna pripravenosť investície + proces verejného obstarávania
- ✓ **Udržateľnosť výsledkov**
- ✓ **Potenciál ďalšieho rozvoja**
- ✓ **Adekvátny rozpočet**



Aspekty projektu v rámci Výzvy č.14



Pozitívne hodnotené

Charakter projektu

- Nadväznosť na minulé úspešné projekty
- Vysoký dôraz na kultúrne podujatie
- Kultúrne podujatie formou inovácie, nie zaužívané podujatie
- Vytvorenie uceleného produktu (nadväznosť na celkový produkt), napr. v lokalite s historickou tematikou vytvoriť podujatie na oslavu tejto časti histórie (napr. po stopách sv. Cyrila a Metoda alebo oslava drotárov)
- Vhodný projektový zámer na propagáciu (napr. aplikácia mapa so zaznačením všetkých kultúrnych a prírodných pamiatok v okolí)
- Rovnomerné rozdelenie úloh medzi partnermi/medzi krajinami (primerané porovnanie napr. rozsahu investičných prác)
- Havarijný stav investičnej časti (napr. cyklochodník, prírodná pamiatka a pod.)
- Chýbajúce dopravné spojenie s kultúrnou pamiatkou

Stratégia projektu

- Odkazy na príslušné regionálne/štátne/európske dokumenty
- Analýza reálnych potrieb a reálneho dopytu (napr. dáta a štatistiky návštevnosti), konkrétna východisková situácia (napr. podporená fotodokumentáciou)
- Inovatívnosť/presun know-how v nadväznosti na prezentačné/propagačné aktivity
- Blízkosť partnerov

Forma implementácie projektu

- Konkrétne popisy dopadov a reálne situácie (spoločenský, na cieľ. skupiny, finančný a územný)
- Jednoznačnosť, časová reálnosť (napr. náročné stavebné práce nebude možné realizovať v zimných mesiacoch v severných oblastiach)
- Fungovanie spoločného projektového tímu (nie samostatné rozdelenie úloh, ale kooperácia)
- Detailné špecifikácie odborného personálu s ich kvalifikáciami
- Využitie alternatívnych foriem publicity nad rámec povinných náležitostí, napr. sociálne média, vyhotovenie propagačného videa a pod.



EURÓPSKA ÚNIA
EURÓPSKY FOND
REGIONÁLNEHO ROZVOJA

SPOLU NE DEŽIAVME

Negatívne hodnotené

- Nesúvisiace investičné aktivity
- Veľká vzdialenosť partnerov bez opodstatnenia
- Osobnostné/politické záujmy (podporujeme záujmy cieľových skupín a obyvateľov celého cezhraničného regiónu, nie len napr. občanov z miest partnerov)
- Všeobecné popisy aktivít s nedostatočným definovaním úloh na úrovni partnerov a ich personálu
- Množstvo zbytočných aktivít, neprehľadnosť realizácie
- Harmonogram realizácie aktivít projektu je nastavený v každej aktivite zhodne (napr. od začiatku do konca realizácie projektu), nie je jasná následnosť projektu
- Udržateľnosť projektu - konkrétne popisy, nie všeobecné formulácie:
 - Finančná – z akých zdrojov bude zabezpečené obdobie udržateľnosti, napr. konanie podujatí v období udržateľnosti? Majú subjekty samosprávy vyčlenené rozpočtové položky vo svojich rozpočtoch?
 - Personálna – kto zabezpečí obdobie udržateľnosti? Externá služba? Vlastní zamestnanci?
- Nepodložené argumenty potreby realizácie projektu
- Definovanie cieľových skupín bez podloženia (je potrebné predložiť napr. štatistiky návštevnosti)
- Nevyplnené body v ŽoNFP (napr. cezhraničný dopad nie je špecifikovaný samostatne na spoločenský, dopad na cieľové skupiny, finančný a územný)
- Kopírovanie obsahovej stránky z prílohy č. 1 Opis projektu do formulára ŽoNFP
- Formulácie v ŽoNFP a prílohách sú uvádzané v teoretickej/abstraktnej rovine



- **Rozhľadne** – len doplnkovo s náležitým obhájením potreby a nadväznosťou na existujúcu infraštruktúru k rozhľadni a iné turistické atrakcie
- **Miesta poskytovania služieb** – nespadá pod schému štátnej pomoci
- **Lávky, mosty** – potencionálne riziko pre znevýhodnených a potencionálne živelné pohromy
- **Zastávky** – reálna potreba/cezhraničné dopravné spojenie
- **Parkoviská, odstavné miesta** – len doplnkovo s náležitým obhájením potreby



- **Nie sú uvedené žiadne informácie** týkajúce sa dostupnosti (napr. znevýhodnení občania, deti, dôchodci...).
- Z informácií vyplýva, že **projekt by mohol diskriminovať**.
- Používanie **všeobecných formulácií**, napr. realizácia projektu je v súlade so zásadou rovnosti príležitostí, výstupy projektu budú prístupné pre všetkých, obdobie udržateľnosti bude zabezpečené.



Nežiadané výstupy pre špecifický cieľ 2.1 z pohľadu dostupnosti



Chodník je zbavený prekážok, napríklad:

- koše na odpadky, stĺpiky a pod.,
- má šírku aspoň 120 cm,
- dá sa odlíšiť od cesty pre cyklistov vďaka použitiu inej štruktúry, povrchu a kontrastu alebo je fyzicky oddelený.

Nežiadané výstupy pre špecifický cieľ 2.1 z pohľadu dostupnosti



304021D120 - Zámocké záhrady v Holíči - I. Etapa



Prioritná os: 2 Kvalitné životné prostredie

Špecifický cieľ: 2.1 Zvýšenie atraktívnosti kultúrneho a prírodného dedičstva pre obyvateľov a návštevníkov cezhraničného regiónu

VP: Mesto Holíč

HCP: Průvodce parkem, z.s.

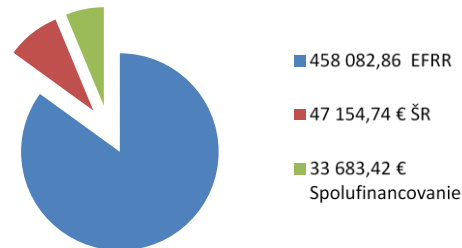
Realizácia projektu Zámocké záhrady v Holíči I. etapa je pokračovaním 0.etapy - Sprivodca bylinkovou záhradou a vychádza zo spracovanej Štúdie realizovateľnosti zámockej záhrady v Holíči. V rámci projektu je naplánovaná revitalizácia zámockých záhrad v Holíči v spojení s vytvorením uceleného produktu CR a realizáciou propagácie príhraničných záhrad a parkov. Zvýšiť atraktívnosť kultúrneho a prírodného dedičstva v oblasti záhradného turizmu pre návštevníkov a turistov v príhraničnom regióne je prioritou v spolupráci cezhraničných partnerov. Postupnou revitalizáciou zámockých záhrad v Holíči a dokonalou propagáciou by malo dôjsť k intenzívnemu prepojeniu oboch území v oblasti záhradného turizmu najmä s Valticko - Lednickým areálom, Miloticami, Kroměřížom a Mikulčicami na českej strane, ktoré sú cieľovými miestami návštevníkov.



★ Predložený projekt bude mať pozitívny vplyv na rozvoj príhraničného územia, a to vytvorením podmienok pre prezentáciu kultúrneho a prírodného dedičstva územia.



Celkový rozpočet projektu 538 921,02 €



Z Malej Fatry do Bielych Karpát

Prioritná os: 2 Kvalitné životné prostredie

Špecifický cieľ: 2.1 Zvýšenie atraktívnosti kultúrneho a prírodného dedičstva pre obyvateľov a návštevníkov cezhraničného regiónu

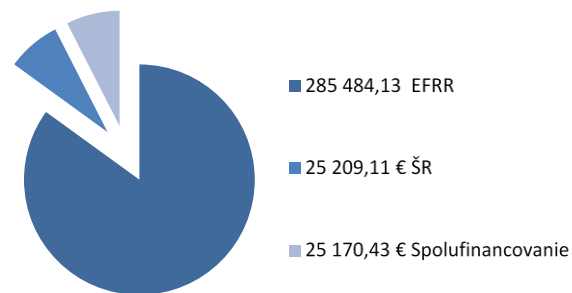
VP: Město Bojkovice

HCP: Obec Fačkov

Cieľom projektu je vytvoriť základné predpoklady na zvýšenie návštevnosti prírodných a kultúrnych lokalít v cezhraničnom území, konkrétne v obci Fačkov a meste Bojkovice, a tak zlepšiť ich atraktívnosť a konkurencieschopnosť. V obci Fačkov sa vybuduje oddychová zóna s parkoviskom a interaktívny náučný chodník na vrch Klák. Oddychová zóna bude umiestnená pri kultúrnej pamiatke - Kostol sv. Mikuláša zo 17. storočia a zároveň bude začiatkom náučného chodníka k prírodnej dominante Lučanskej Malej Fatry v NP Malá Fatra. V meste Bojkovice sa vybuduje odpočinková zóna Podsedky, nadväzujúca na priestor Tillichového nám. s detským ihriskom, s dominantou Mariánsky stĺp a kostolom sv. Vavrinca. V odpočinkovej zóne bude mať začiatok náučný interaktívny chodník spájajúci významné historické lokality mesta.



Celkový rozpočet projektu 335 863,69 €



Realizáciou projektu sa zvýši propagácia regiónov na oboch stranách hranice a popularnosť nepoznaných kultúrnych a prírodných lokalít. Vybudovanie turistickej infraštruktúry zvýši atraktívnosť regiónov a návštevnosť prírodných a kultúrnych pamiatok a zlepšenie podnikateľského prostredia.



Na kole za histórií Velké Moravy

Prioritná os: 2 Kvalitné životné prostredie

Špecifický cieľ: 2.1 2.1 Zvýšenie atraktívnosti kultúrneho a prírodného dedičstva pre obyvateľov a návštevníkov cezhraničného regiónu

VP: Obec Boršice

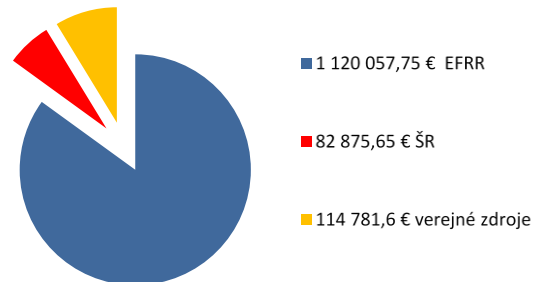
HCP: Obec Opatovce

PP1: Obec Zlechov

Hlavným cieľom projektu je posilnenie kontaktov a trvalých cezhraničných väzieb vedúcich k spolupráci obyvateľov, miestnych samospráv a miestnych subjektov v oblasti cestovného ruchu a kultúrneho dedičstva. Nástrojom na dosiahnutie tohto cieľa je vybudovanie cyklistických trás v obciach Boršice, Zlechov a Opatovce, prostredníctvom ktorých sa zviditeľní, podporí a ochráni spoločné kultúrne dedičstvo v spojení s prezentáciou prírodných krás, čo pomôže rozvoju cestovného ruchu. Cyklistické trasy v obciach Boršice, Zlechov povedú pôsobiskom vierozvestcov Cyrila a Metoda. Cyklotrasa v Obci Opatovce prezentuje kultúrne dedičstvo Veľkej Moravy.



Celkový rozpočet projektu 1 317 715,00



★ Novovybudované cyklistické trasy, napojením na existujúce cyklotrasy prepoja existujúce cyklotrasy v ČR a SR z Boršíc do obce Opatovce.



Trezor přírody

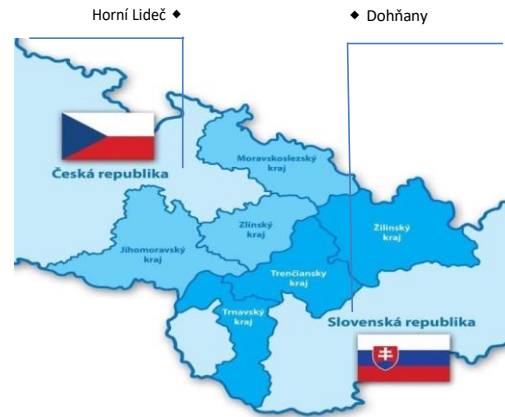
Prioritná os: 2 Kvalitné životné prostredie

Špecifický cieľ: 2.1 Zvýšenie atraktívnosti kultúrneho a prírodného dedičstva pre obyvateľov a návštevníkov cezhraničného regiónu

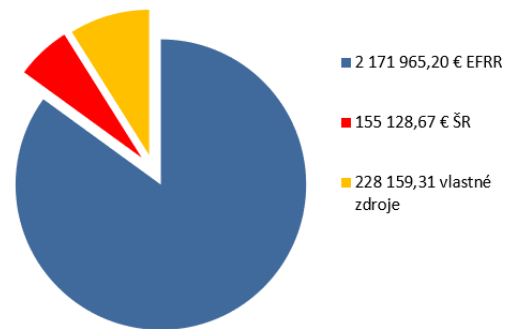
HP: obec Horní Lideč

HCP: obec Dohňany

Produkt projektu „Trezor přírody“ je určený k prezentácii a podpore zachovania prírodného dedičstva. Hlavným cieľom projektu je zvýšiť atraktívnosť prírody na spojnici štyroch chránených oblastí – Beskydy, Bíle Karpaty, Biele Karpaty a Kysuce pre návštevníkov a obyvateľov prihraničného územia. Tento cieľ má byť dosiahnutý inovatívnym a netradičným spôsobom, a to prostredníctvom využitia najmodernejších multimediálnych a interaktívnych technológií. Návštevník bude s prírodou na území 4 CHKO spojený nezvyklou formou. Za pomoci využitia moderných technológií si návštevník pomocou zmyslového vnímania hmatom a sluchom bude môcť siahnúť na prírodu. Takáto forma netradičného spojenia človeka s prírodou by mala ovplyvniť pohľad a chovanie obyvateľov a návštevníkov k samotnej prírode. Nový zážitok by mal prispieť k zvýšenej ochrane prírody a následnému zachovaniu prírodného dedičstva pre ďalšie generácie.



Celkový rozpočet projektu 2 555 253,18 €



★ Výstupom projektu je jedinečný turistický a edukačný produkt „Trezor přírody“. Návštevník sa formou veľkoplošnej priestorovej projekcie pocitovo preniesie do virtuálneho prostredia prírody, kde získava informácie interaktívnym zážitkom.





INTERREG V-A
SLOVENSKÁ REPUBLIKA
ČESKÁ REPUBLIKA

Ďakujeme

Ministerstvo investícií, regionálneho rozvoja a informatizácie SR

Sekcia programov cezhraničnej spolupráce

Odbor riadenia a implementácie programov cezhraničnej spolupráce

Oddelenie spoločného technického sekretariátu Programu cezhraničnej spolupráce SK-CZ

Račianska 153/A

P. O. Box 1

830 03 Bratislava 33

Web stránka: **www.sk-cz.eu**

Informácie ohľadom žiadostí o NFP: **infoservis@mirri.gov.sk**



EURÓPSKA ÚNIA
EURÓPSKY FOND
REGIONÁLNEHO ROZVOJA

SPOLOČNE BEZ HRANÍC